

Monte Nagià-Grom, Valle di Gresta, percorso storico 1° G.M.

Escursione T, per turisti, che da Manzano ci porta a visitare il Caposaldo Austro-Ungarico di Nagià-Grom (768).

Descrizione breve:	percorso tematico storico, dedicato alla visita di postazioni della 1° G.M., da Manzano saliamo a vedere i resti di camminamenti, trincee, postazioni, osservatori e ricoveri.
Introduzione	Destinatari: percorso per tutti i camminatori, facile e gestibile in base al tempo ed alla voglia di camminare: I principali fruitori di questo sito sono le scuole locali che vengono a fare percorsi guidati. E' fruibile anche autonomamente, grazie ai tabelloni esplicativi ed alle targhe descrittive presenti.
	Storia: questo caposaldo Austro-Ungarico dopo la guerra, è rimasto abbandonato per 90 anni. Dal 2001 il Gruppo Alpini di Mori, con altre associazioni, scuole e privati, ha iniziato un duro lavoro di recupero, sono già state spese più di 12.000 ore. L'obiettivo è quello di trasmettere ai giovani la memoria storica dei cruenti eventi che hanno interessato le nostre zone.
	Paesaggi: panorami sulla Val di Gresta, sullo Stivo, sul Baldo e sulla Vallagarina.
	Ambiente e natura: interessanti gli ordinati ripiani coltivati della Valle di Gresta, testimonianza di una florida anche se impegnativa agricoltura di montagna.
	Luoghi storici: si tratta di uno dei principali Capisaldi Austro-Ungarici che sbarravano la strada all'esercito italiano, impediva infiltrazioni attraverso la Valle di Gresta. Era un presidio strategico per la difesa dei confini. Ci sono chilometri di trincee e camminamenti, diversi ricoveri in galleria, l'osservatorio e varie postazioni per i pezzi, la cucina, ecc..
Descrizione	Partenza / arrivo: saliamo da Loppio in Valle di Gresta (se arriviamo con l'autostrada l'uscita è Rovereto Sud), arriviamo fino a Valle S. Felice dove deviamo a destra seguendo le indicazioni per Manzano e Nomesino, parcheggiamo all'ingresso del paese di Manzano, nei pressi della fermata del Bus (proprio di fronte al Monte Nagià-Grom).
	Percorso: dal parcheggio (700), dopo un breve tratto di forestale, deviamo a sinistra (indicazione trincee) e saliamo alla Busa delle Anime, qui iniziano i camminamenti e le trincee. Seguiamo il percorso in senso antiorario fino a tornare al punto di partenza, poi scendiamo alla macchina.
	Tratti particolari: percorso che segue per la gran parte i camminamenti di guerra in trincea.
	Condizioni: il percorso è in buone condizioni, il fondo delle trincee è a volte un po' accidentato. E' segnalato e ci sono indicazioni con tabelloni esplicativi.
	Varianti: all'interno dell'anello è presente una forestale che consente il rientro alla macchina in qualsiasi momento.
Consigli	Quando: percorso a bassa quota, quindi praticabile solitamente da marzo a novembre. In inverno è da evitare con neve o ghiaccio.
	Altro: per quello che riguarda l'attrezzatura, consiglio scarpe comode.

Difficoltà

Bassa difficoltà per un percorso **T, per Turisti**, purché si rimanga sul percorso ripristinato, pulito e mantenuto.

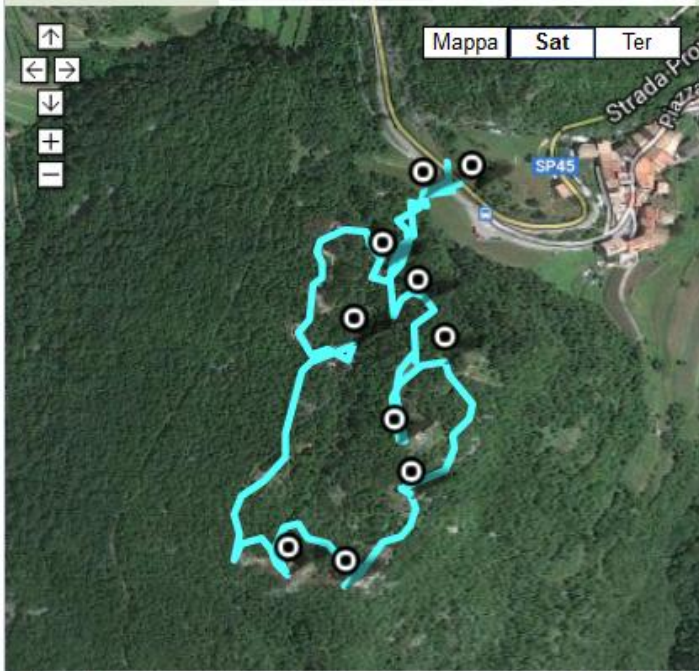
Pericoli

I pericoli lungo il percorso, sono quelli classici di un itinerario turistico che si svolge in mezzo alla natura, su sentieri, lungo i fianchi di una montagna. Cadute e scivolate, così come qualche sasso che cade, temporali con fulmini, morsi di insetti o rettili, sono sempre possibili. Prestare sempre attenzione a dove vi muovete, al tempo, a dove appoggiate le mani, serve sicuramente a ridurre i rischi. Quindi procedete sempre vigili, soprattutto se accompagnate persone poco esperte o bambini.

Le poche insidie di questo percorso, sono destinate ad aumentare per chi si avventura fuori dalle aree ripristinate e messe in sicurezza.



SATELLITE



Visualizza Nagià-Grom in una mappa di dimensioni maggiori

Avventura ★★★★★
Natura ★★★★★

Storia ★★★★★
Paesaggi ★★★★★

Zona: Monte Stivo (M. Biaena)
Categoria: Escursioni in montagna
Difficoltà: T / Turisti
Dislivello totale: m. 200
Durata ore: 2

quota di partenza:	700	con segnavia:	100%
quota massima:	786	sentiero:	83%
dislivello salita:	100	percorso libero:	0%
dislivello discesa:	100	mulattiera:	10%
sviluppo km.:	1,6	forestale:	8%
difficoltà orient.:	SI -	asfalto/pavimentaz.:	0%
caduta sassi/frane:	SI -	tratti attrezzati:	0%
pericolo scivolate:	SI -	tratti alpinistici:	0%
pericoli invernali:	NS	tratti esposti:	1%
pericolo valanghe	NS	tratti erosi/franosi:	1%

Informazioni generali: -->>> Si raccomanda di prendere sempre visione delle avvertenze <<<--

tipo di percorso: anello, esposizione in salita: nord, ovest e sud, in discesa: est e nord

periodo consigliato: da marzo a novembre, evitare con neve o ghiaccio

possibilità di ristoro: nei paesi della Valle di Gresta troviamo bar e ristoranti

acqua potabile: non presente in zona

punti d'emergenza: paese di Manzano

copertura cellulare: buona

frequenza passaggi: media, soprattutto nei fine settimana

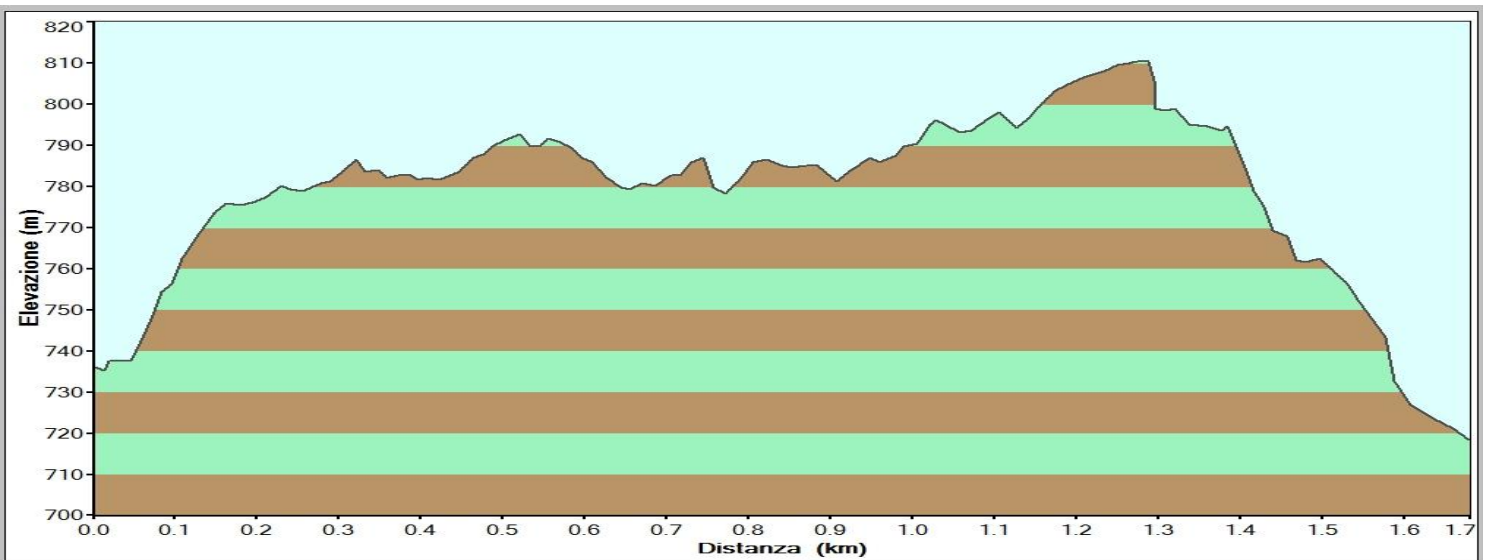
stato del percorso: 2014: buoni i sentieri e le opere militari

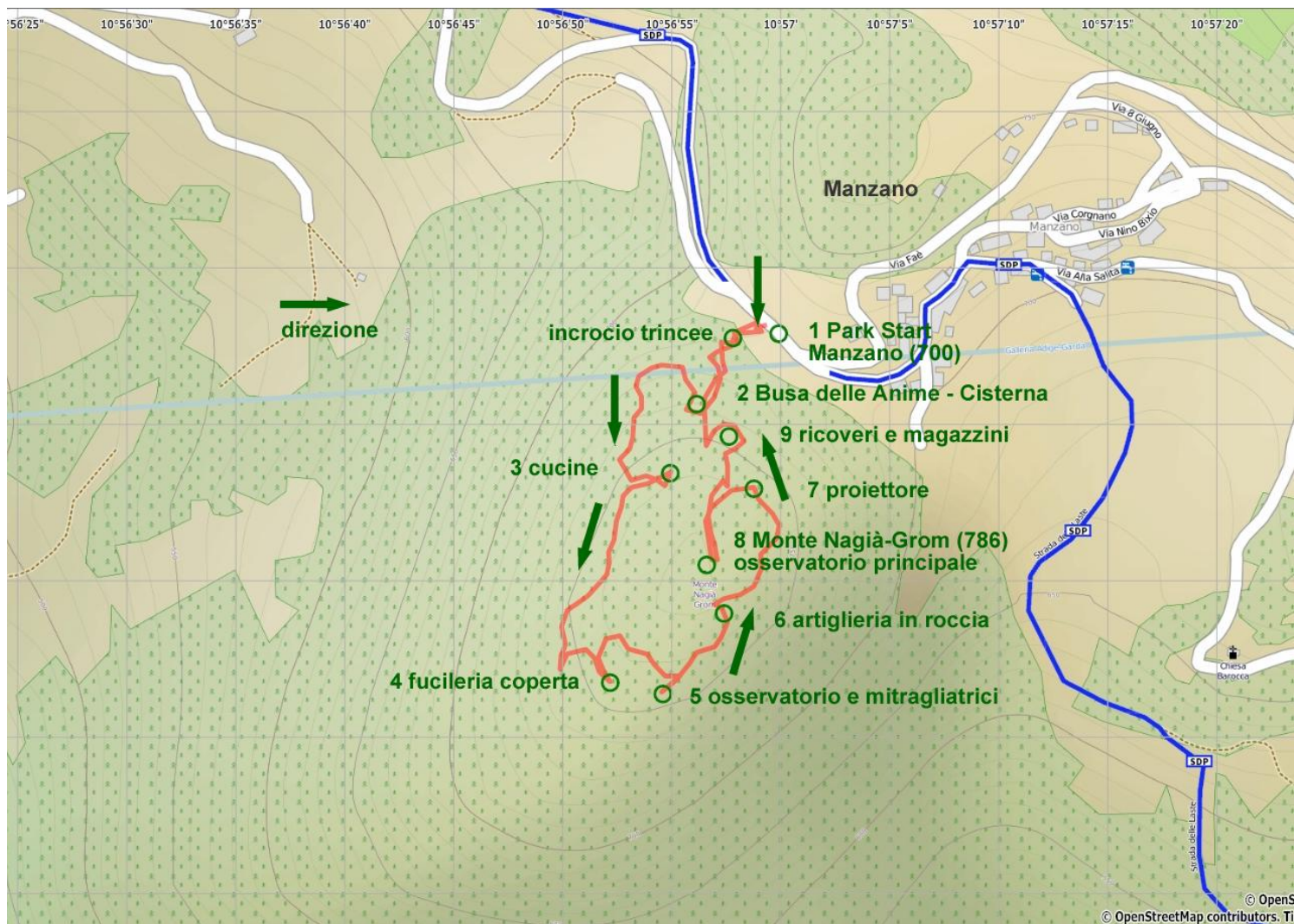
valore storico: postazioni I° G. M. Nagià-Grom

valore paesaggistico: buono, Val di Gresta, Stivo, Baldo e Vallagarina

valore naturalistico: buono, boschi e agricoltura montana

cartografia: tutte le principali: Alto Garda e Ledro, oppure Stivo e Bondone





Riepilogo rotta:

n.	way point descrizione	quota	proseguire su	segnaletica	verso	direzione		distanza		dislivello	tempo		informazioni
						iniziale	tratto	tratto	totale		tratto	totale	
1	Parch. Manzano	700	← mul.	trincee		SO	SO	140	140	40	0:10	0:10	ripido
2	inc. cisterna	740	→ sen.	trincee		NO	SO	250	390	10	0:15	0:25	
3	piazzale cucine	750	← sen.	trincee		O	SO	320	710	5	0:15	0:40	
4	fucileria coperta	755	← sen.	trincee		N	E	140	850	5	0:10	0:50	
5	osservatorio e mit.	760	← sen.	trincee		NE	NE	110	960	-10	0:10	1:00	
6	artiglieria in roccia	750	← sen.	trincee		N	NE	170	1130	10	0:10	1:10	
7	proiettore	760	← sen.	trincee		O	SO	100	1230	26	0:10	1:20	
8	cima e osservatorio	786	↓ sen	trincee		N	NE	150	1380	-16	0:10	1:30	ripido
9	ricoveri	770	← sen.	trincee		O	O	80	1460	-30	0:10	1:40	poco espos.
10	Busa delle Anime	740	→ mul.	trincee		NE	NE	140	1600	-40	0:10	1:50	ripido
11	Parch. Manzano	700							1600			1:50	

Descrizione del percorso:

1. Dal posteggio di Manzano, alla fermata del Bus (700 mt.), imbocchiamo la forestale con direzione Nagià-Grom, dopo 50 metri deviamo a sinistra su sentiero con indicazioni trincee.
2. Arriviamo in pochi minuti di erta mulattiera alla Busa delle Anime, dove c'è una cisterna sfondata, prendiamo a destra con indicazione trincee e proseguiamo per i camminamenti. Dopo poco troviamo una deviazione a sinistra che ci porta alla zona delle cucine e dei ricoveri (caverne in roccia).
3. Dalle cucine, proseguiamo sempre con i camminamenti fino al versante sud del monte, qui troviamo una deviazione per la fucileria coperta.

4. Dalla fucileria coperta proseguiamo sempre lungo i camminamenti, andiamo ad attraversare la forestale che taglia tutto il monte, risaliamo un camminamento ed arriviamo così all'osservatorio con postazioni per mitragliatrici.
5. Dall'osservatorio torniamo sul camminamento principale ed andiamo ora verso Nord, fino ad una postazione per artiglieria in galleria.
6. Dalla postazione andiamo ancora verso Nord, fino ad un punto dove risalendo arriviamo alla postazione del proiettore.
7. Dal proiettore andiamo verso Sud, in direzione dell'osservatorio posto proprio sulla cima del Monte Nagià-Grom (786).
8. Dalla cima scendiamo verso Nord, passiamo per i ricoveri e siamo al punto di inizio del nostro percorso, la Busa delle Anime.
9. Dalla Busa scendiamo alla macchina.
10. Parcheggio di Manzano.

AVVERTENZE, TERMINI E CONDIZIONI PER L'ACCESSO AI CONTENUTI DEL SITO

Tutti gli utenti sono tenuti a prendere attenta visione dei Termini, delle Condizioni del Servizio e delle Avvertenze, per poter utilizzare questo sito e usufruire dei suoi contenuti.

Estratto da : **TERMINI E CONDIZIONI PER L'ACCESSO AI CONTENUTI DEL SITO E TUTELA DEI DIRITTI D'AUTORE**

.....
Tutti i contenuti del sito attuali e futuri: relazioni, file pdf, file gpx e kml, testi, commenti, fotografie, illustrazioni, video, marchi e loghi, ed ogni altra forma di proprietà intellettuale, non espressamente attribuiti a terzi, sono di proprietà di Marco Piantoni, l'autore, e sono protetti dalla normativa vigente sui diritti d'autore. Tutti i contenuti, compresi quelli riconducibili a terzi, sono protetti dall'uso non autorizzato, dalla copia e dalla diffusione secondo quanto previsto dalle leggi vigenti in materia. **Ogni riproduzione parziale o totale dei contenuti di questo sito, è assolutamente vietata, salvo autorizzazione scritta dell'autore.**
.....

AVVERTENZE GENERALI VALIDE PER TUTTI I CONTENUTI DEL SITO

L'autore non può garantire la completezza, la corrispondenza e l'esattezza dei contenuti, qualsiasi essi siano (relazioni di itinerari, tracce GPS, profili, rotte, fotografie ecc...), purtroppo errori di annotazione, di rilevamento, di trascrizione, di elaborazione e di caricamento sul sito sono sicuramente presenti, nonostante l'impegno per ridurli al minimo e correggerli quando segnalati; le condizioni sullo stato degli itinerari rilevate nel corso delle uscite possono peggiorare rapidamente, per effetto degli elementi naturali che esercitano una continua azione sull'ambiente montano, si possono verificare sostanziali decadimenti anche nel corso di un temporale; tutto ciò impone al lettore di considerare tutte le informazioni e i riferimenti forniti sugli itinerari e sul loro stato come puramente indicativi e necessari di ulteriori riscontri e verifiche, e ad essere preparato a trovare situazioni e condizioni anche sostanzialmente diverse e/o fortemente compromesse rispetto a quelle riportate dall'autore.

PERTANTO L'AUTORE DECLINA OGNI RESPONSABILITÀ PER QUALSIASI DANNO DIRETTO OD INDIRETTO, DI QUALSIASI TIPO E PER QUALSIASI CAUSA (AD ESEMPIO I DANNI DERIVANTI DA: INCIDENTI, INFRAZIONI E REATI, INCONVENIENTI VARI, INFORTUNI O MORTE, ECC.) CHE POSSA DERIVARE A CHIUNQUE (FRUITORI DIRETTI DEL SITO, LETTORI OCCASIONALI DEI CONTENUTI, COMPAGNI DI GITA, ECC.) IN QUALSIASI MODO E DURANTE QUALSIASI ATTIVITÀ, DALL'UTILIZZO DI QUALSIASI INFORMAZIONE O CONTENUTO RIPORTATI NEL SITO.

OGNI UTENTE DEL SITO, ACCEDENDO AI CONTENUTI E DECIDENDO DI UTILIZZARNE ANCHE SOLO PARZIALMENTE, LE INFORMAZIONI DI QUALSIASI TIPO IN ESSO CONTENUTE, ACCETTA IN MODO IMPLICITO DI ESONERARE L'AUTORE DA QUALSIASI RESPONSABILITÀ E QUINDI DI ASSUMERSI OGNI RESPONSABILITÀ IN MERITO ALLE CONSEGUENZE CHE A SE OD A ALTRI POTREBBERO DERIVARE DALL'UTILIZZO DELLE INFORMAZIONI ESTRAPOLATE DAL SITO STESSO.

Estratto da : **AVVERTENZE PER LA PRATICA DELLE ATTIVITA' OUTDOOR IN AMBIENTE**

La pratica delle attività outdoor: passeggiate, escursioni, ferrate, arrampicate, ciaspole e scialpinismo, sia d'estate che d'inverno, presenta sempre dei pericoli e quindi dei rischi per l'incolumità fisica delle persone che si dedicano a queste attività, in alcuni casi gli esiti possono essere anche fatali.
.....